

## Unser Service

# Anreise

Das Westdeutsche Tumorzentrum (WTZ) gehört zum Universitätsklinikum Essen. Der Campus des Universitätsklinikums Essen liegt im Stadtteil Holsterhausen und ist gut mit öffentlichen Verkehrsmitteln und per PKW erreichbar.

## Anreise mit öffentlichen Verkehrsmitteln



### Das Universitätsklinikum Essen ist mit folgenden Bus- und Bahnlinien zu erreichen:

- Die **U-Stadtbahn (U17)**, Haltestelle "Holsterhauser Platz" und
- die **Straßenbahn (106)**, Haltestelle "Klinikum"

fahren tagsüber im 10-Minuten-Takt.

Eine Anreise mit dem Bus ist mit den **Linien 160/161** möglich, die Endstation ebenfalls "Klinikum".

## Anreise mit dem PKW



### > Bei Anreise über die **Autobahn A 52:**

Abfahrt Essen-Rüttenscheid und dann der Beschilderung Universitätsklinikum folgen.

### > Bei Anreise über die **Autobahn A 40:**

Abfahrt Essen-Holsterhausen und dann der Beschilderung Universitätsklinikum folgen.



Parkmöglichkeiten bestehen in kostenpflichtigen Parkhäusern an der Hufelandstraße/Haupteingang und an der Virchowstraße.

## Anreise über einen Flughafen



Die nächstgelegenen Flughäfen sind **Dortmund** und **Düsseldorf International**.

### DOWNLOADS


-  **Lageplan**
-  **your guide - a guide through the Essen University Hospital**

- [→ Interaktive Anreiseplattform](#)
- 

- [→ Shuttle-Bus-Service](#)
- 



Westdeutsches Tumorzentrum Essen (WTZ)  
Universitätsklinikum Essen  
Hufelandstraße 55, 45147 Essen

© 2017 Westdeutsches Tumorzentrum Essen (WTZ) – das Comprehensive Cancer Center des  **Universitätsklinikum Essen**